KOORDINAČNÍ SITUACE STAVBY - KM 9,700 - KÚ
M 1:500

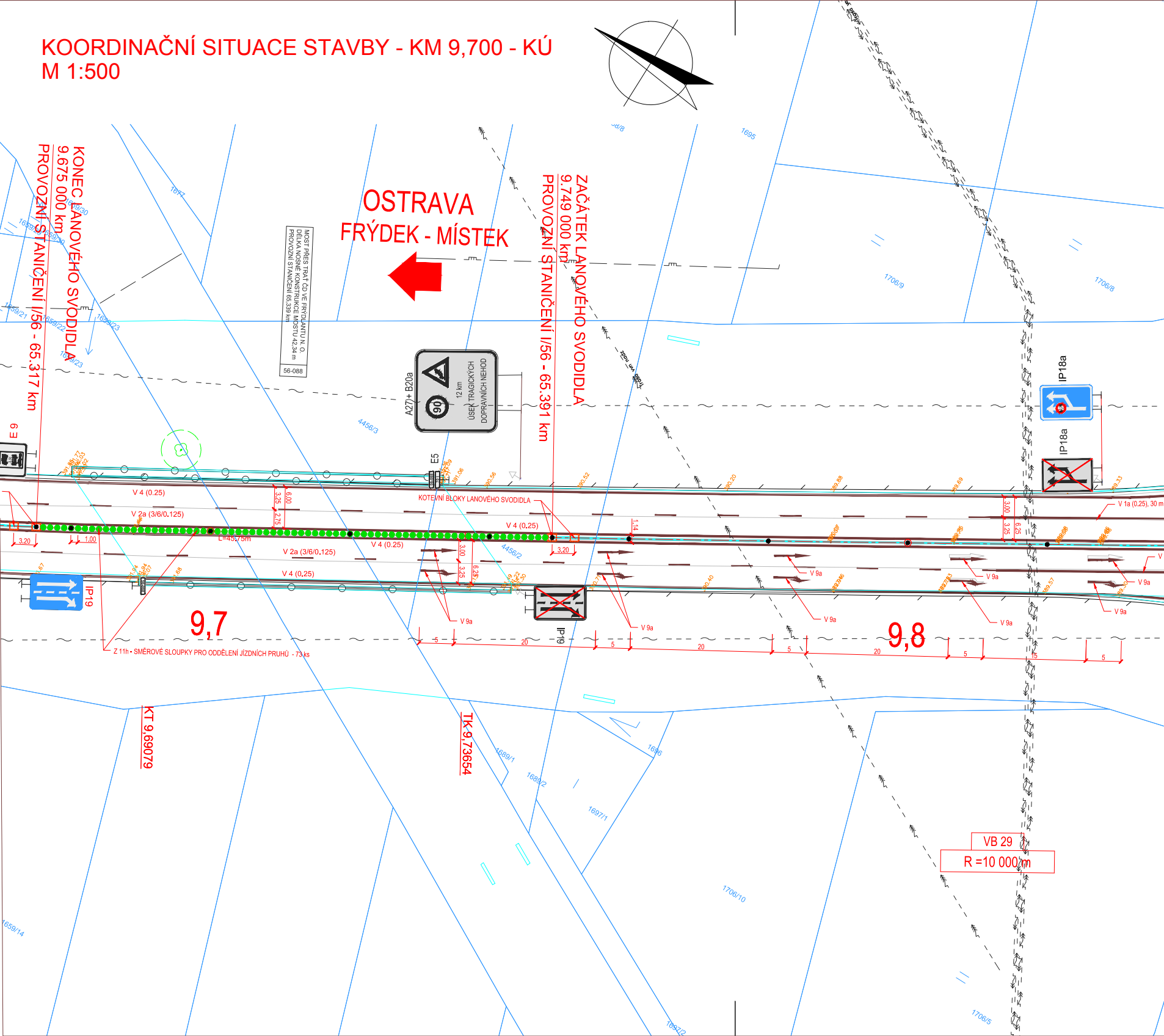
KONEC LANOVÉHO SVODIDLA
9.675 000 km
PROVOZNÍ STANIČENÍ I/56 - 65.317 km
OSTRAVA
FRÝDEK - MÍSTEK
MOST PŘES TRAŤ ČD VE FRÝDLANTU N. O.
DÉLKA NOSNÉ KONSTRUKCE MOSTU 42,34 m
PROVOZNÍ STANIČENÍ 65,339 km
56-088
ZAČÁTEK LANOVÉHO SVODIDLA
9.749 000 km
PROVOZNÍ STANIČENÍ I/56 - 65.391 km
A27 + B20a
90
12 km
ÚSEK TRAGICKÝCH DOPRAVNÍCH NEHOD
E5
E 9
IP18a
IP18a
IP19
IP19
V 4 (0,25)
V 2a (3/6/0,125)
V 4 (0,25)
V 2a (3/6/0,125)
V 4 (0,25)
V 4 (0,25)
V 1a (0,25), 30 m
V 9a
L=45,75m
KOTEVNÍ BLOKY LANOVÉHO SVODIDLA
Z 11h - SMĚROVÉ SLOUPKY PRO ODDĚLENÍ JÍZDNÍCH PRUHŮ - 73 ks
3,20
1,00
3,25
6,00
2,75
3,00
3,25
6,25
3,20
1,14
9,7
9,8
5
20
KT 9,69079
TK 9,73654
VB 29
R =10 000 m
1677
1695
1706/9
1706/8
4456/3
4456/2
1659/21
1659/22
1659/23
1696
1689/1
1689/2
1697/1
1706/10
1659/14
1706/5
1697/2

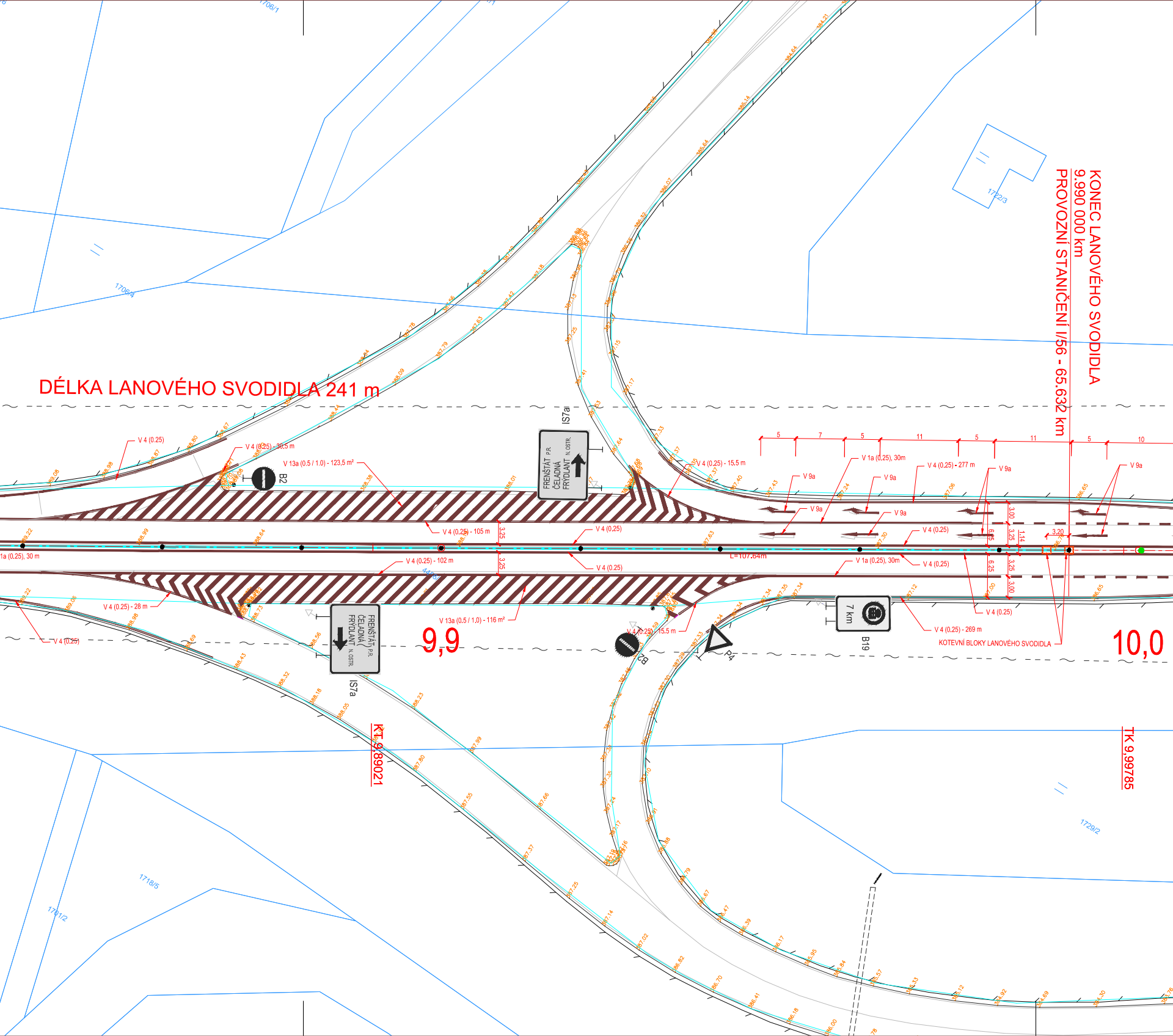

DÉLKA LANOVÉHO SVODIDLA 241 m
KONEC LANOVÉHO SVODIDLA
9.990 000 km
PROVOZNÍ STANIČENÍ I/56 - 65.632 km
V 4 (0.25)
V 4 (0.25) - 30,5 m
V 13a (0.5 / 1.0) - 123,5 m²
B2
IS7ai
FRENŠTÁT P.R.
ČELADNÁ
FRÝDLANT N. OSTR.
V 4 (0.25) - 15.5 m
V 1a (0,25), 30m
V 4 (0,25) - 277 m
V 9a
5
7
5
11
5
11
5
10
1a (0.25), 30 m
V 4 (0.25) - 105 m
3,25
V 4 (0.25)
L=107.64m
V 4 (0.25) - 102 m
V 1a (0,25), 30m
3,00
6,25
3,25
1,14
3,20
V 4 (0.25) - 28 m
V 4 (0.25)
V 13a (0.5 / 1.0) - 116 m²
IS7a
9,9
V 4 (0.25) - 15.5 m
P4
7 km
B19
V 4 (0.25) - 269 m
KOTEVNÍ BLOKY LANOVÉHO SVODIDLA
10,0
KT 9,89021
TK 9,99785
1706/4
1722/3
1729/2
1718/5
1701/2

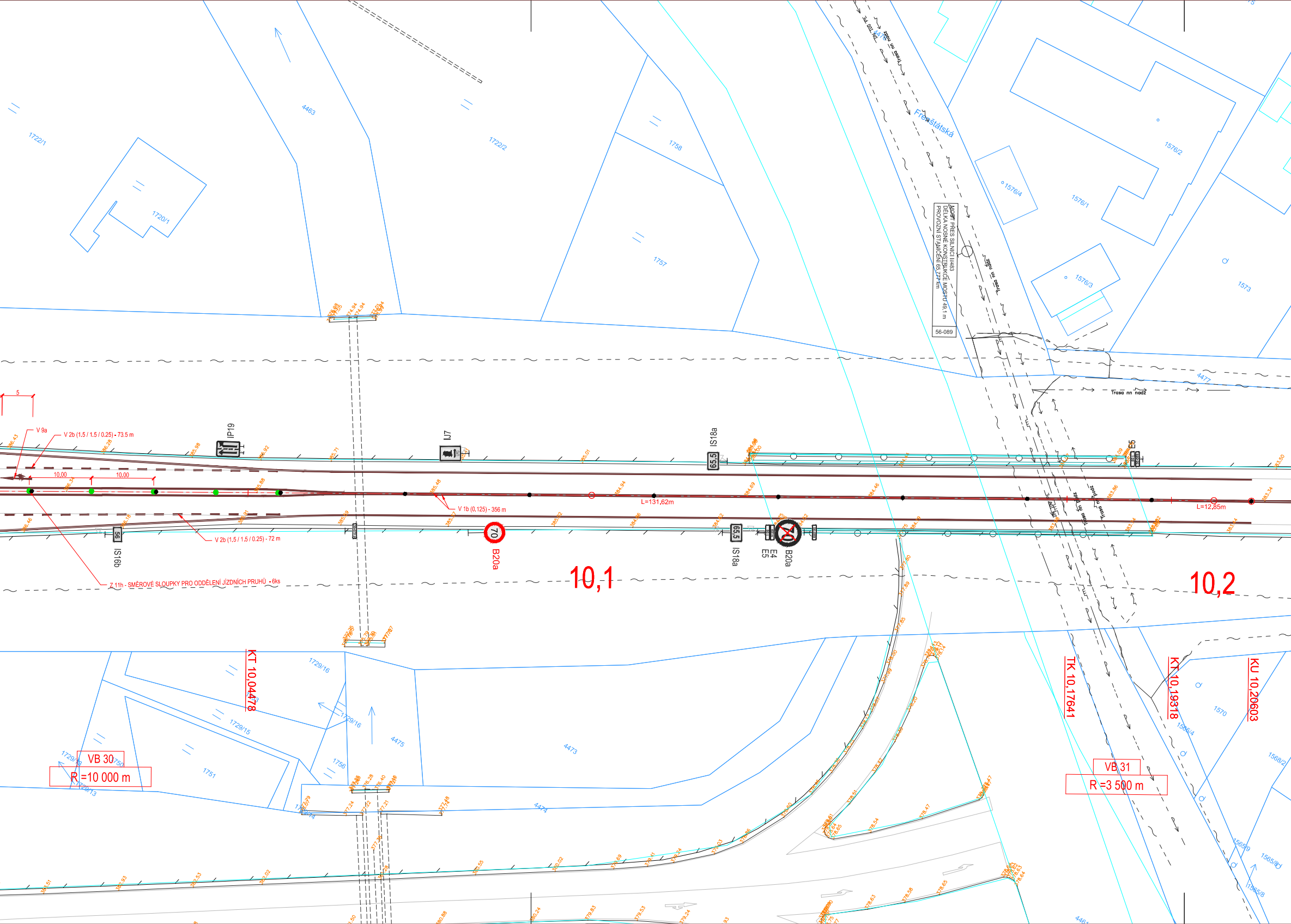
MOST PŘES SILNICI II/483
DÉLKA NOSNÉ KONSTRUKCE MOSTU 49,1 m
PROVOZNÍ STANIČENÍ 65,777 km
56-089
Frenštátská
Trasa nn nadz
V 9a
V 2b (1.5 / 1.5 / 0.25) - 73.5 m
V 2b (1.5 / 1.5 / 0.25) - 72 m
V 1b (0,125) - 356 m
Z 11h - SMĚROVÉ SLOUPKY PRO ODDĚLENÍ JÍZDNÍCH PRUHŮ - 6ks
5
10,00
10,00
IP19
IJ7
IS18a
65,5
IS16b
56
70
B20a
IS18a
65,5
E4
E5
B20a
E5
L=131,62m
L=12,85m
10,1
10,2
KT 10,04478
TK 10,17641
KT 10,19318
KU 10,20603
VB 30
R =10 000 m
VB 31
R =3 500 m
1722/1
4463
1722/2
1720/1
1758
1757
1576/2
1576/4
1576/1
1576/3
1573
4477
1729/16
1729/15
4475
4473
1751
1756
4474
1570
1568/2
1565/9
1565/8
4461

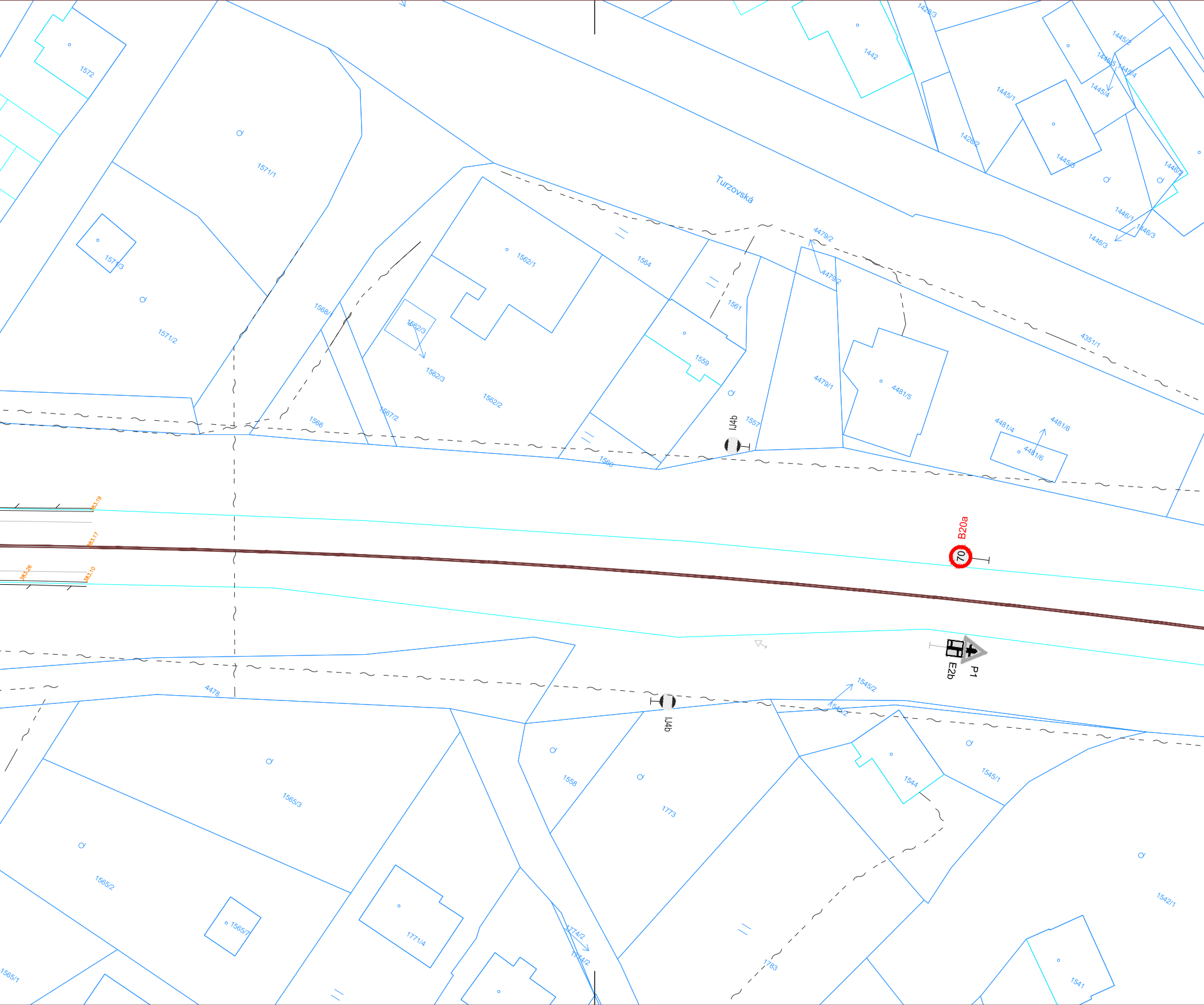
1572
1571/1
1571/2
1571/3
1568/1
1562/1
1562/3
1562/2
1567/2
1566
1564
1561
1559
1557
1560
Turzovská
1442
1428/3
1428/2
1445/2
1445/5
1445/4
1445/1
1445/3
1446/2
1446/1
1446/3
4479/2
4479/1
4481/5
4481/4
4481/6
4351/1
IJ4b
B20a
70
383.19
383.17
383.26
383.10
P1
E2b
4478
IJ4b
1545/2
1544
1545/1
1558
1773
1565/3
1565/2
1565/7
1565/1
1771/4
1774/2
1783
1542/1
1541

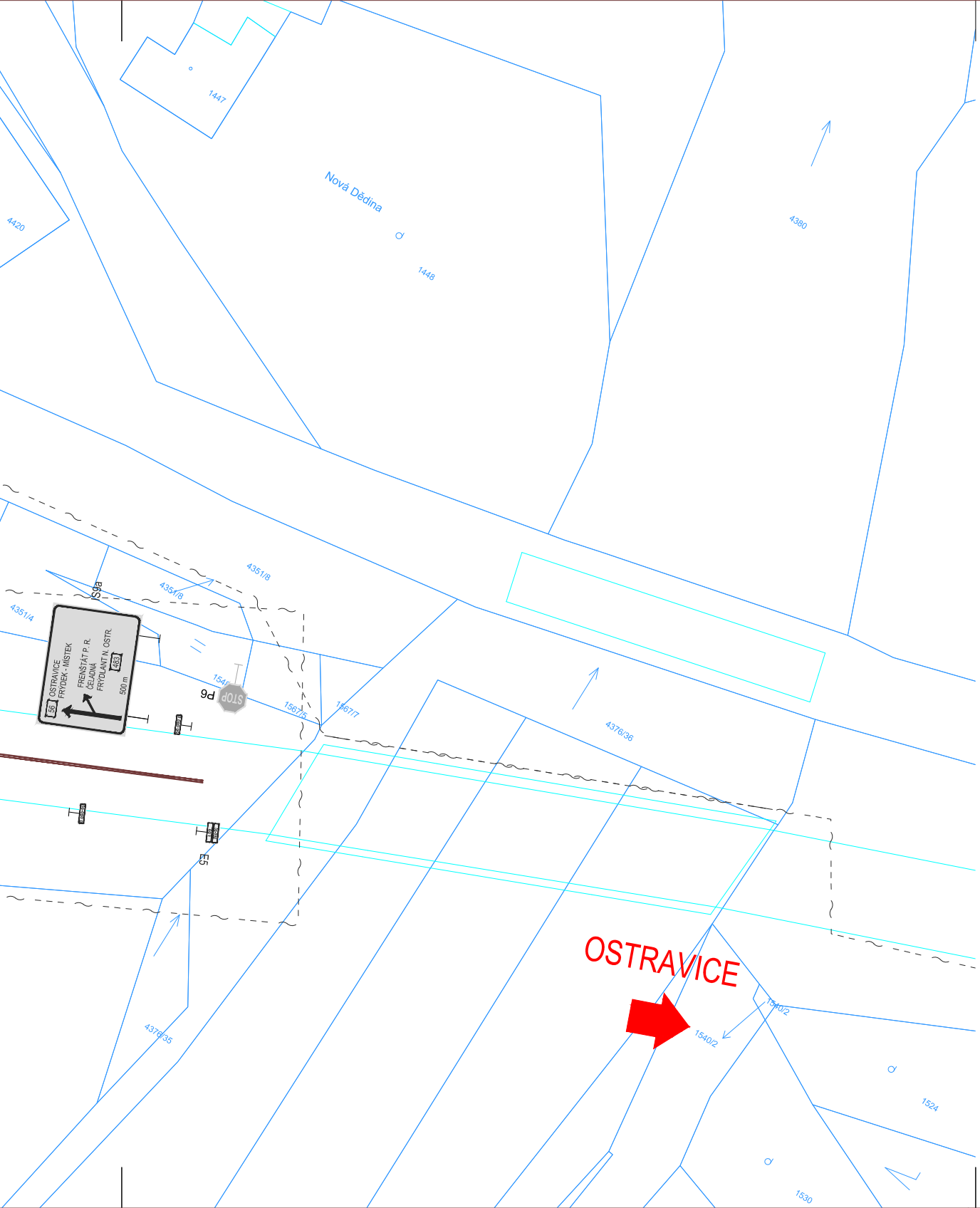
1447
Nová Dědina
1448
4420
4380
4351/8
4351/8
4351/4
IS9a
OSTRAVICE
FRÝDEK - MÍSTEK
FRENŠTÁT P. R.
ČELADNÁ
FRÝDLANT N. OSTR.
56
483
500 m
1548
STOP
P6
1567/5
1567/7
4376/36
E5
4376/35
OSTRAVICE
1540/2
1540/2
1524
1530

Elektronický podpis - 22.4.2020
Certifikát autora podpisu :
Jméno : Ing. Patrik Janota
Vydal : PostSignum Qualified C...
Platnost do : 20.8.2020 08:52:42-000 +02:00

LEGENDA DZ:

IP19 RUŠENÉ SVISLÉ DOPRAVNÍ ZNAČENÍ

IP19 NOVÉ SVISLÉ DOPRAVNÍ ZNAČENÍ

IP19 STÁVAJÍCÍ SVISLÉ DOPRAVNÍ ZNAČENÍ

LEGENDA:

- ZAMĚŘENÍ STÁVAJÍCÍHO STAVU
- STÁVAJÍCÍ SVODIDLO
- ZAMĚŘENÍ STÁVAJÍCÍHO STAVU
- HRANICE PARCEL DLE KN
- HRANICE PARCEL VNITŘNÍ DLE KN
- NOVÉ VODOROVNÉ DOPRAVNÍ ZNAČENÍ
- STÁVAJÍCÍ ZÁBRADLÍ
- STÁVAJÍCÍ PROTIHLUKOVÁ ZEĎ
- ROZHRANÍ KATASTRÁLNÍCH ÚZEMÍ

LEGENDA STÁVAJÍCÍCH SÍTÍ:

- EL. VEDENÍ NN (ČEZ)
- EL. VEDENÍ VN (ČEZ)
- EL. VEDENÍ VVN (ČEZ)
- EL. VEDENÍ VVN (ČEPS)
- VEDENÍ PLYNOVODU (GASNET)
- VEDENÍ PLYNOVODU (NET4GAS)
- VEDENÍ SDĚLOVACÍCH KABELŮ (NET4GAS)
- VEDENÍ SDĚLOVACÍCH KABELŮ (RIOMEDIA)
- VEDENÍ SDĚLOVACÍCH KABELŮ (TELIA CARRIER)
- VEDENÍ RÁDIOVÝCH SÍTÍ (CETIN)
- VEDENÍ SDĚLOVACÍCH KABELŮ (CETIN)
- VEDENÍ KANALIZACE (OBEC BAŠKA)
- VEDENÍ JEDNOTNÉ KANALIZACE (SmVaK)
- VEDENÍ VODY PODZEMNÍ (SmVaK)

KLAD LISTŮ:

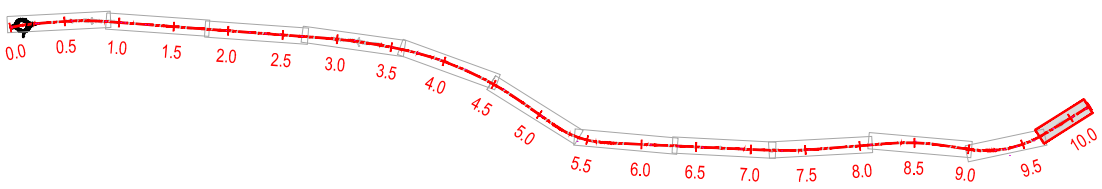
0.0
0.5
1.0
1.5
2.0
2.5
3.0
3.5
4.0
4.5
5.0
5.5
6.0
6.5
7.0
7.5
8.0
8.5
9.0
9.5
10.0

INŽENÝRSKÉ SÍTĚ JSOU V SITUACI ZAKRESLENY POUZE ORIENTAČNĚ , DLE ZAMĚŘENÝCH VIDITELNÝCH ZNAKŮ V TERÉNU A PŘEDANÝCH PODKLADŮ SPRÁVCŮ SÍTÍ. PŘED ZAHÁJENÍM ZEMNÍCH PRACÍ MUSÍ BÝT PROVEDENO JEJICH PŘESNÉ VYTÝČENÍ V TERÉNU. VÝKOPOVÉ PRÁCE V BLÍZKOSTI INŽ. SÍTÍ PROVÁDĚT RUČNĚ.

SOUŘADNÝ SYSTÉM: JTSK
VÝŠKOVÝ SYSTÉM: BpV

ZODPOVĚDNÝ PROJEKTANT	VYPRACOVAL	KONTROLOVAL
ING. TALÁŠEK	ING. TALÁŠEK	ING. KOPŘIVA
OBEC, KRAJ MORAVSKOSLEZSKÝ	INVESTOR / OBJEDNATEL ŘSD ČR, NA PANKRÁCI 546/56, 140 00 PRAHA 4	

NÁZEV AKCE
18025 - I/56 OKRES FRÝDEK-MÍSTEK, INSTALACE LANOVÝCH SVODIDEL V KM 56-66, PD + IČ

ČÁST PD	STAVEBNÍ OBJEKT
A. SOUHRNNÉ ŘEŠENÍ STAVBY	

NÁZEV VÝKRESU
KOORDINAČNÍ SITUACE STAVBY - KM 9,700 - KÚ

RSE Project s.r.o.
Ruská 83/24, 703 00 Ostrava
e-mail: info@rseproject.cz

DATUM	ŘÍJEN 2018
FORMÁT	9xA4
MĚŘÍTKO	1:500
STUPEŇ PD	PDPS
Č. SOUPRAVY	Č. VÝKRESU A.2.12